COMUNE DI SAN CIPIRELLO
(Prov. di Palermo)

PIANO REGOLATORE GENERALE

Adottato dal Consiglio Comunale con Deliberazione n° 11 del 28-02-97
Approvata dal Co.Re.Co. nella seduta del 20-03-97 con decisione nn. 2803/216
Pubblicato per giorni 15 consecutivi, dal 2-03-97 al ....,
mediante esposizione al pubblico presso il palazzo comunale ufficio di segreteria.

Il Sindaco	**Oggetto** Schema regionale con l'indicazione della posizione e della importanza del Comune in rapporto ai centri di più diretto interesse.	
Il Segretario		
Il Progettista **Arch. G. Guarneri**	Elaborato in data: ____________ Aggiornato in data: ____________	**Tavola** **G** **Scala 1:500.000**

IL COMMISSARIO AD ACTA
(Arch. Mario Tomasino)

Il Segretario Comunale
Dott. Lucio Guarino

REGIONE SICILIANA
Assessorato del Territorio e dell'Ambiente
IL PRESENTE DOCUMENTO COSTITUISCE ALLEGATO 9
AL D.D.N. 665 DEL 21/05/07
IL DIRIGENTE DELL'U.O. 7.1

Ordine degli Architetti della Provincia di Palermo – Arch. Guarneri Giuseppe n. 1172

VISTI

ALLEGATO ALLA
DELIBERAZIONE DEL
COMMISSARIO AD ACTA
N. 48 del 3.11.2003

REGIONE SICILIANA
ASSESSORATO DEL TERRITORIO E DELL'AMBIENTE
CONSIGLIO REGIONALE DELL'URBANISTICA
VISTO: CON RIFERIMENTO AL PROPRIO VOTO
590 del 8/11/2006
IL SEGRETARIO
(Dott. Giuseppe Palesano)

REGIONE SICILIANA
UFFICIO DEL GENIO CIVILE DI PALERMO
Visto ai sensi dell'art. 13 della Legge 2-2-1974 n. 64 con le prescrizioni di cui alla nota di pari numero e data.
N. 24764/98 Palermo, lì 28 LUG 1999
L'INGEGNERE CAPO FF.
(... Amato)

Regione Siciliana – Genio Civile Palermo – Assess. Lavori Pubblici

Centri con cui San Cipirello ha più diretto interesse in ordine ai servizi, ai trasporti e alle relazioni commerciali

Palermo, Sciacca, Partinico, Corleone, Monreale, Alcamo, San Giuseppe Jato, Terrasini, Balestrate, Piana degli Albanesi, Altofonte, Capaci, Isola delle Femm., Camporeale, Roccamena, Belmonte, Giardinello, Castellammare del Golfo, Carini, Torretta, Cinisi, Montelepre, Borgetto.

San Cipirello e San Giuseppe Jato costituiscono un unico contesto urbano .

Gli elementi che più connotano l'aspetto urbanistico del territorio di San Cipirello sono : l'asse viario veloce Palermo-Sciacca, il previsto collegamento veloce Partinico-Corleone, e le aree archeologiche di monte Jato e di monte Raitano .

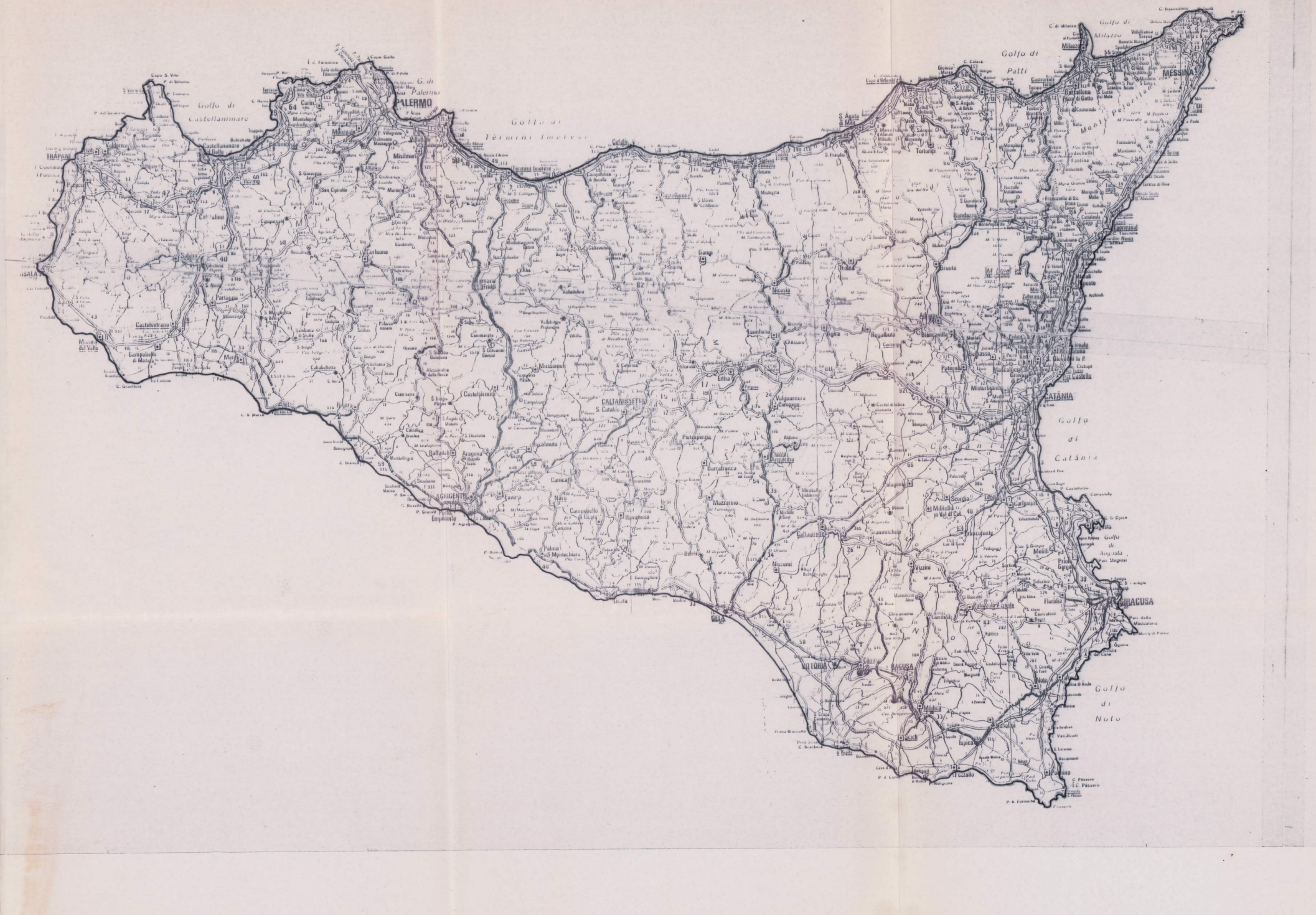

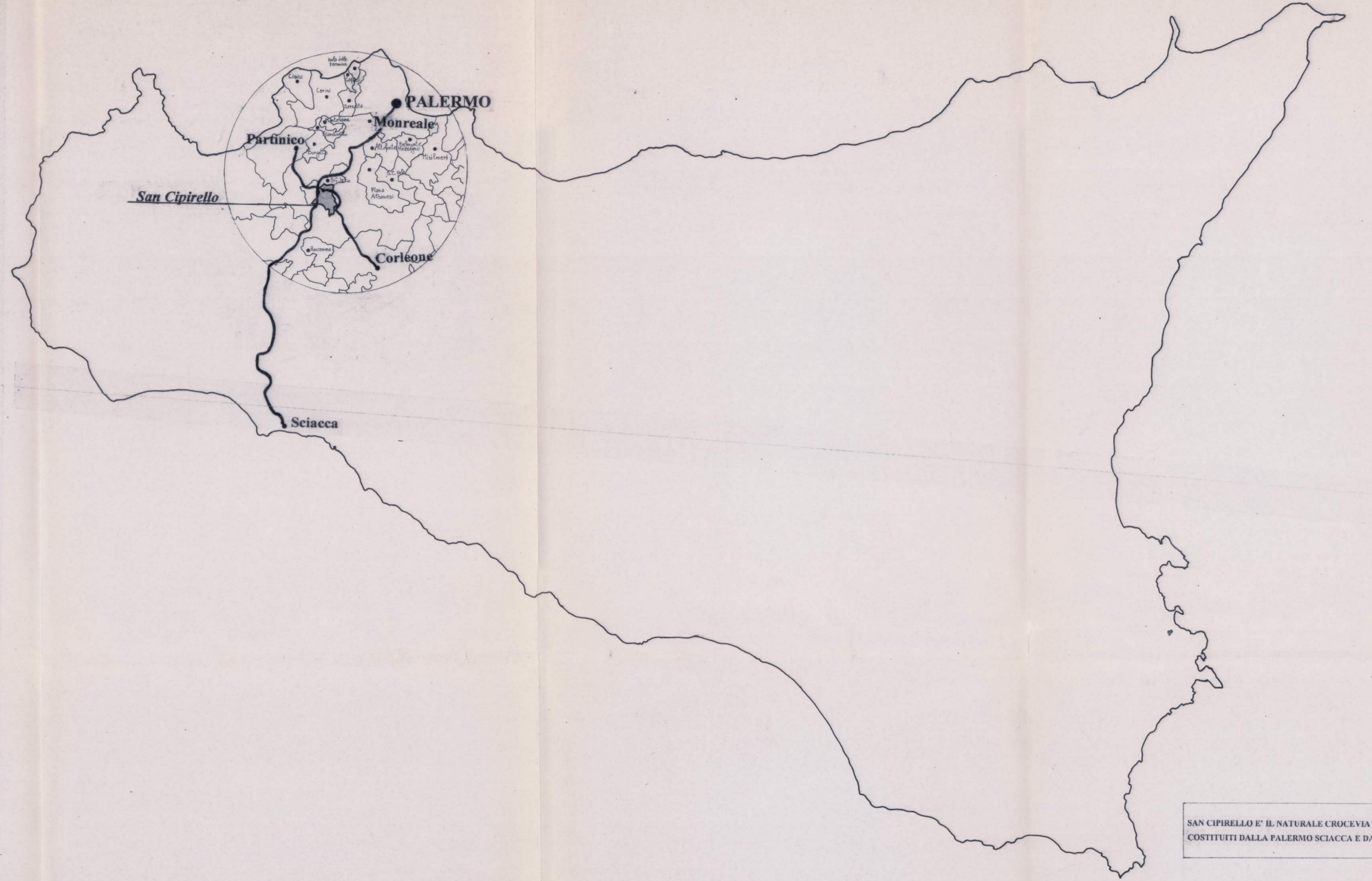
PALERMO
Monreale
Partinico
San Cipirello
Corleone
Sciacca

SAN CIPIRELLO E' IL NATURALE CROCEVIA DEI DUE ASSI DI GRANDE COMUNICAZIONE COSTITUITI DALLA PALERMO SCIACCA E DALLA PARTINICO CORLEONE

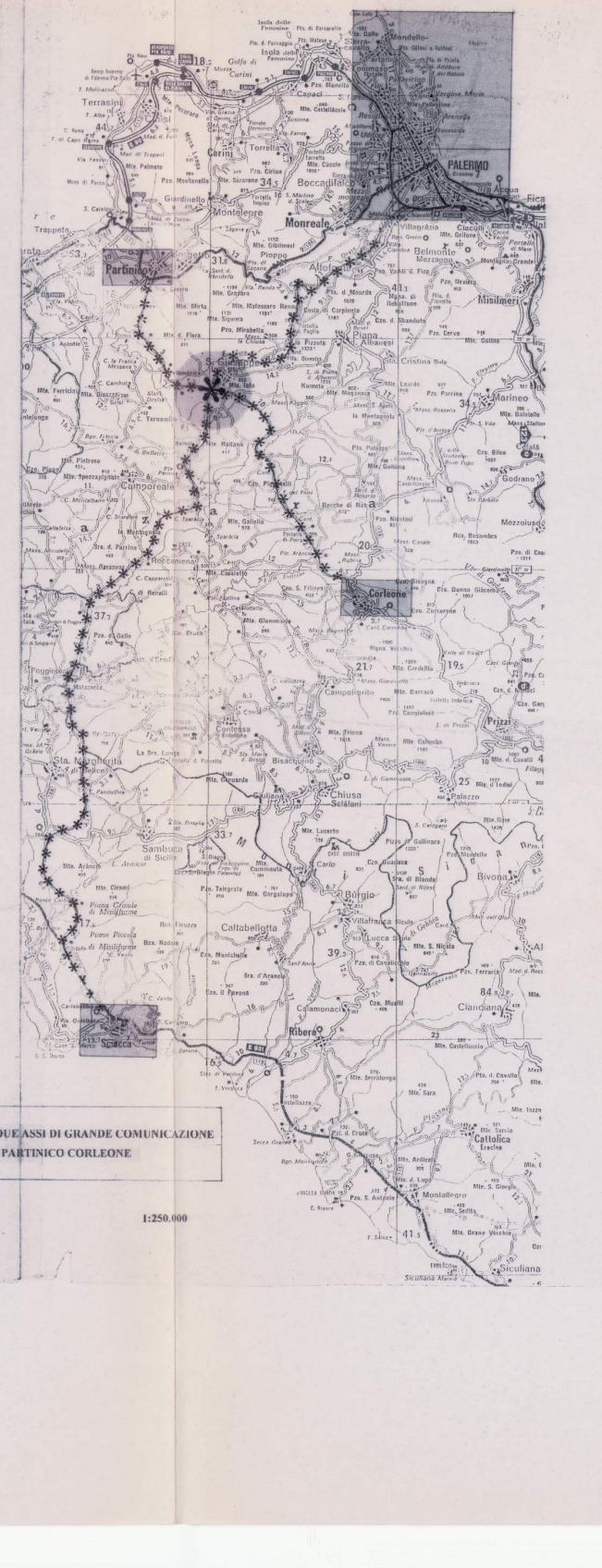

1:250.000

IL TERRITORIO

SCALA 1:20.000

L'INSEDIAMENTO


PER PALERMO
PER PARTINICO
PER CORLEONE
PER SCIACCA
SAN CIPIRELLO
LEGENDA
Aree di interesse archeologico
Territorio antropizzato
Assi viari di grande comunicazione
Crocevia (snodo attrezzato)
Confine territoriale